

Routen und Treffpunkte

Route 1 – Start um 10 Uhr

(barrierefrei, Rollstuhl, Rollator und Kinderwagen geeignet)

Treffpunkt: Haltestelle Heinrich-Heine-Straße/
Universität (Tram 5, 6, Bus 500)

Länge: 2,8 km

Geführt von: NaturFreunde Kassel 2015

Route 2 – Start um 10 Uhr

Unter dem Motto „Kassel märchenhaft -
Geschichten aus dem Märchenkoffer“
(Speziell für Familien mit Kindern zwischen
5 und 10 Jahren konzipiert)

Treffpunkt: Haltestelle Königsplatz
(RT1, RT3, Tram 1, 3, 4, 5, 6, 8)

Länge: 1,6 km

Geführt von: Kirsten Stein, Erzählkünstlerin

*Unterwegs erzählt sie spannende und lustige
Märchen.*

Route 3 – Start um 9.15 Uhr

Treffpunkt: Wehlheider Platz/Haltestelle Kirchweg
(Tram 1, 3, 7)

Zwischentreffpunkt: 10.45 Uhr
an der Haltestelle Annastraße
(Tram 4, 7, 8)

Länge: 8,7 km

Geführt von: Hessisch-Waldeckischer
Gebirgsverein Kassel

Route 4 – Start um 8.50 Uhr

Treffpunkt: Haltestelle Dennhäuser Straße
(Tram 5, 6, Bus 17, 50)

Zwischentreffpunkt: 9.50 Uhr
an der Haltestelle Messehallen (Bus 12)

Länge: 8,9 km

Geführt von: NaturFreunde Kassel 2015

Route 5 – Start um 9.20 Uhr

Treffpunkt: Haltestelle Lindenberg
(Tram 4, 8, Bus 35, 95)

Länge: 7,7 km

Geführt von: Deutscher Alpenverein Sektion Kassel

Route 6 – Start um 10 Uhr

Treffpunkt: Haltestelle Halitplatz/
Philipp-Scheidemann-Haus
(RT1, RT4, Tram 1, 5, Bus 100)

Zwischentreffpunkt: 10.45 Uhr
an der Haltestelle Engelhardstraße
(Bus 10, 13)

Länge: 6,2 km

Geführt von: Hessisch-Waldeckischer
Gebirgsverein Kassel

Wir wünschen Ihnen viel Freude beim
10. Kassel-Wandertag.

Kassel documenta Stadt



Wandern *mit ander'n*

10. Kassel-Wandertag am 8. September 2024

Kassel wandert – Seid dabei!









Entdecken Sie auf sechs Wanderrouten durch die
Grünzüge Kassels die schönsten Seiten unserer Stadt.


Anschließend findet ein Unterhaltungsprogramm
von 11.30 Uhr bis 14.30 Uhr im Innenhof des
Kasseler Rathauses, Obere Königsstraße 8, statt.

Oberbürgermeister Dr. Sven Schoeller sowie die
Arbeitsgemeinschaft der Kasseler Wandervereine -
Deutscher Alpenverein Sektion Kassel, NaturFreunde
Kassel 2015 und Hessisch-Waldeckischer
Gebirgsverein Kassel - laden Sie herzlich ein.

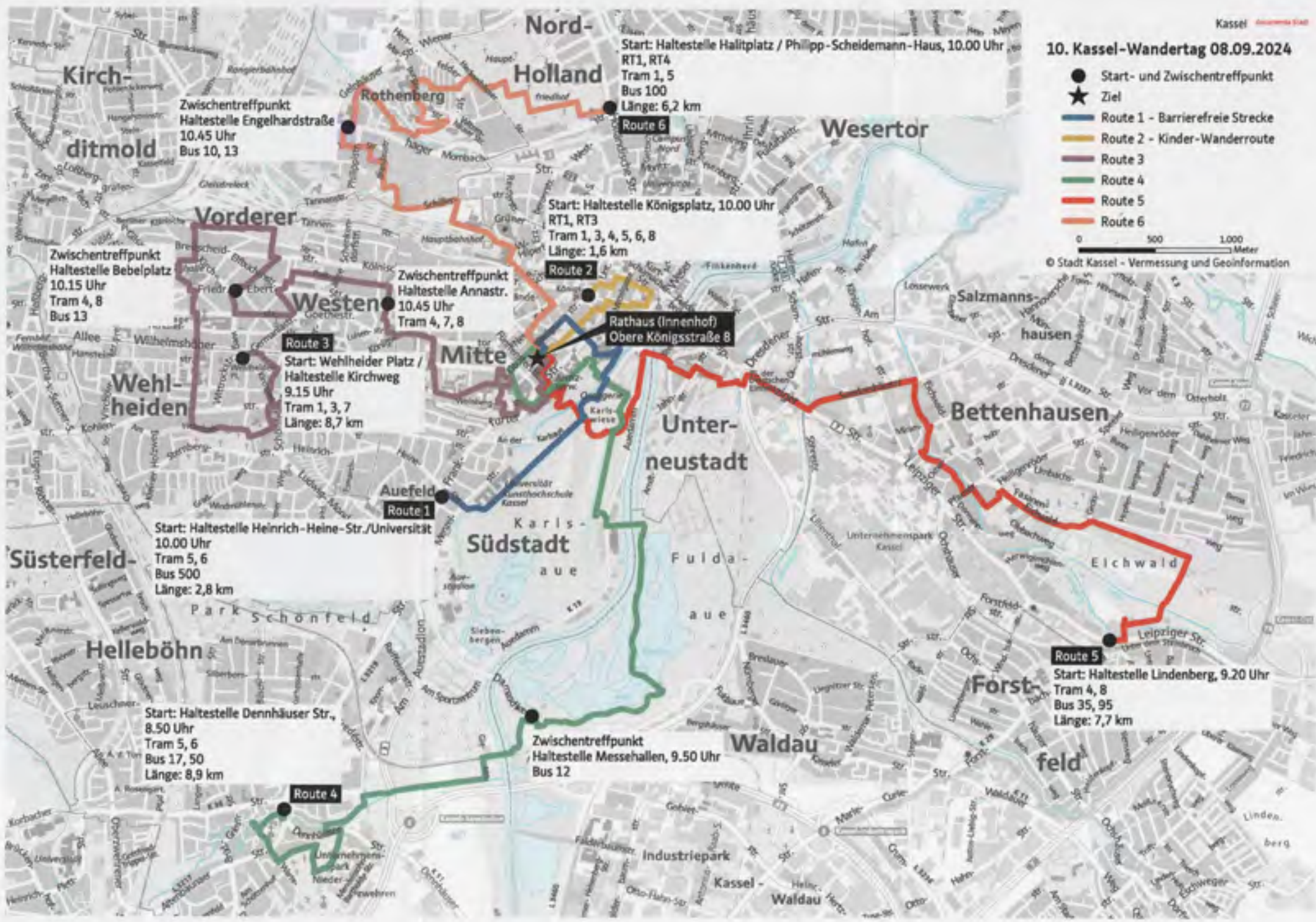


10. Kassel-Wandertag 08.09.2024

- Start- und Zwischentreffpunkt
- ★ Ziel
-  Route 1 - Barrierefreie Strecke
-  Route 2 - Kinder-Wanderroute
-  Route 3
-  Route 4
-  Route 5
-  Route 6



© Stadt Kassel - Vermessung und Geoinformation



Start: Haltestelle Halitplatz / Philipp-Scheidemann-Haus, 10.00 Uhr
RT1, RT4
Tram 1, 5
Bus 100
Länge: 6,2 km
Route 6

Start: Haltestelle Königsplatz, 10.00 Uhr
RT1, RT3
Tram 1, 3, 4, 5, 6, 8
Länge: 1,6 km
Route 2

Zwischentreffpunkt: Haltestelle Annastr., 10.45 Uhr
Tram 4, 7, 8
Route 3

Start: Wehlhelder Platz / Haltestelle Kirchweg, 9.15 Uhr
Tram 1, 3, 7
Länge: 8,7 km
Route 3

Zwischentreffpunkt: Haltestelle Bebelplatz, 10.15 Uhr
Tram 4, 8
Bus 13
Route 3

Start: Haltestelle Heinrich-Heine-Str./Universität, 10.00 Uhr
Tram 5, 6
Bus 500
Länge: 2,8 km
Route 1

Start: Haltestelle Dennhäuser Str., 8.50 Uhr
Tram 5, 6
Bus 17, 50
Länge: 8,9 km
Route 4

Zwischentreffpunkt: Haltestelle Messehallen, 9.50 Uhr
Bus 12
Route 4

Start: Haltestelle Lindenberg, 9.20 Uhr
Tram 4, 8
Bus 35, 95
Länge: 7,7 km
Route 5