






Bildschirmfoto (screenshot): Kartengrundlage: OpenStreetMap <http://www.openstreetmap.org/>
unter Verwendung des Programms TrailRunner 3.8.796 --
<http://www.trailrunnerx.com/german.html> -- Stand: 2016-01-19 -- © 2015 OpenStreetMap Contributors
Lizenz: CC-BY-SA 2.0 -- <http://creativecommons.org/licenses/by-sa/2.0/>

Höhenmeter: 
Geschw.: 
Eichhörnch... 
Schildkröte: 
Schnecke: 

Distanz: 10,84 km
Höhe: 78 m
Aufstieg: 89 m/167 m
Dauer: 02:21:56
Geschw.: 4,58 km/h
Bewegte D... 02:17:19



Keine Auswahl

