






Bildschirmfoto (screenshot): Kartengrundlage: OpenStreetMap <http://www.openstreetmap.org/>  
unter Verwendung des Programms TrailRunner 3.7.752 --  
<http://www.trailrunnerx.com/german.html> -- Stand: 2013-10-21 -- © 2013 OpenStreetMap Contributors  
Lizenz: CC-BY-SA 2.0 -- <http://creativecommons.org/licenses/by-sa/2.0/>

Höhenmeter:   
Geschw.:   
Eichhörnchen:   
Schildkröte:   
Schnecke: 

Distanz: 17,18 km  
Höhe: 207 m  
Aufstieg: 204 m/428 m  
Dauer: 06:58:25  
Geschw.: 2,46 km/h  
Bewegte D... 03:46:14



Höhe: 420 m | Zeit: 00:00:00

