




Informationen über die 2.Etappe der Rundwanderung durch Nordhessen und Südniedersachsen

Die 2.Etappe der vom Hessisch-Waldeckischen Gebirgsverein e.V. veranstalteten Rundwanderung durch Nordhessen und Südniedersachsen findet am Sonntag, dem 19.Juni statt, zu der hiermit alle interessierten Wanderer herzlich eingeladen werden. Diese Wanderung verläuft auf der Ostseite der Weser von Hemeln nach Oedelsheim bzw. Gieselwerder durch den Bramwald und den Höhenzug Kiffing. Genauere Informationen haben wir nachfolgend zusammengestellt.

Gemischte Wandergruppe

- Tag: Sonntag, dem 19.Juni 2016
Wegstrecke: von Hemeln nach Oedelsheim bzw. Gieselwerder
Streckenlänge: 19 bzw. 24 km; anspruchsvoll
Treffen: 8Uhr30 KS-Hauptbahnhof (**Achtung Bahnhof hat sich geändert**)
Abfahrt: 8Uhr46 mit R 08 Richtung Göttingen
Umsteigen in Hann.-Münden in Bus 190 nach Reinhardshagen
Weserüberfahrt mit der Fähre nach Hemeln
- Ende der
Wanderung: ca. 15Uhr30 in Oedelsheim bzw. 17Uhr15 in Gieselwerder
Rückfahrt: mit dem Sonderbus von Gieselwerder über Oedelsheim nach Kassel Hauptbahnhof
- Verpflegung: Rucksackverpflegung für den ganzen Tag
keine Endeinkehr vorgesehen
- Tickets: KasselPlus-Ticket oder MultiTicket selbst lösen und entwerten für die Hinfahrt bis zum KasselPlus-Bereich (Staufenberg-Speeel)
- Kostenbeitrag: 15 Euro für Wanderführung, Großgruppenticket ab KasselPlus-Bereich, Sonderbus und Fähre
12 Euro für Inhaber von Monats- und Jahreskarten
- Anmeldung: 

weil die Platzzahl des Sonderbusses für die Rückfahrt begrenzt ist.
- Wanderführer: 

Nach der Fährfahrt über die Weser treten wir ein in den Bramwald und erreichen alsbald die Ruine der Bramburg aus dem 11.Jahrhundert.

Einen ersten schönen Ausblick auf das Wesertal und den Reinhardswald genießen wir oberhalb von Hemeln.

Den kulturhistorischen Höhepunkt der Wanderung stellt das ehem. Kloster in Bursfelde dar. Nach einigen Kilometern durchwandern wir den Ortsteil Oedelsheim der Gemeinde Oberweser mit seinen schönen Fachwerkhäusern mit der Möglichkeit die Wanderung vorzeitig zu beenden. Der Aufenthalt in Oedelsheim ist eigenverantwortlich. Die Abholung dieser Wanderer erfolgt mit dem Sonderbus bei der Rückfahrt.

Es folgt der Schlussabschnitt mit dem Erreichen des Zielortes Gieselwerder.

Fast die gesamte Wanderstrecke liegt auf dem „Frau Holle Pfad“ X4. Diese führt überwiegend über befestigte Waldwege sowie romantische Pfade sowohl auf Wiesen als auch im Wald.

Wir wünschen viel Spaß und Freude an dieser Wanderung.

Der Vorstand
des HWGV Kassel e.V.